

(ALLEGATO ALLA DELIBERAZIONE DI GIUNTA COMUNALE N. 31 DEL 21 LUGLIO 2020)

COMUNE DI POSTUA
PROVINCIA DI VERCELLI

AVVISO

Con riferimento alla deliberazione di G.C. n. 31 del 21 luglio 2020, immediatamente esecutiva, si pubblica per gg. 30 consecutivi all'Albo Pretorio comunale l'allegato elenco dei terreni percorsi dal fuoco.

Eventuali osservazioni scritte in merito dovranno essere inoltrate a questo Ente entro gg. 30 dalla data di pubblicazione del presente avviso, ovvero entro e non oltre il giorno 06 settembre 2020.

Postua lì 05 agosto 2020



F. RASINO IL TECNICO INCARICATO
(Geom. RASINO Giovanni)

ALBERTO C (4 PAGINE)

G940	9	00012		0	0	2	5525
G940	9	00013		0	0	925	7255
G940	9	00059		0	0	36851	50184
G940	9	00060		0	0	2020	8903
G940	9	00061		0	0	3082	11466
G940	9	00062		0	0	2514	5487
G940	9	00063		0	0	3021	5472
G940	9	00066		0	0	1642	2670
G940	9	00067		0	0	1813	6280
G940	9	00075		0	0	1737	2786
G940	9	00076		0	0	2492	3189
G940	9	00077		0	0	7073	9969
G940	9	00083		0	0	731	2391
G940	9	00084		0	0	4913	17881
G940	9	00125		0	0	3904	3904
G940	9	00126		0	0	1161	1161
G940	9	00127		0	0	4959	4959
G940	9	00128		0	0	10455	10455
G940	9	00129		0	0	273	273
G940	9	00130		0	0	2669	2669
G940	9	00131		0	0	2991	2991
G940	13	00233		0	0	6471	13737
G940	13	00234		0	0	96	8075




Codice Nazionale	Foglio	Particella	Sub	Allegato	Sviluppo	Superficie in mq	
						Percorsa	Totale
G940	9	00132		0	0	7998	7998
G940	9	00133		0	0	1246	1246
G940	9	00134		0	0	1984	1984
G940	9	00135		0	0	2626	2626
G940	9	00136		0	0	3334	3334
G940	9	00137		0	0	4767	4767
G940	9	00138		0	0	3219	3219
G940	9	00139		0	0	482	482
G940	9	00140		0	0	3063	3063
G940	9	00141		0	0	1623	1623
G940	9	00142		0	0	2656	2656
G940	9	00143		0	0	1547	1547
G940	9	00144		0	0	4522	4522
G940	9	00145		0	0	5632	5632
G940	9	00146		0	0	8648	8648
G940	9	00147		0	0	384	384
G940	9	00148		0	0	811	811
G940	9	00149		0	0	2426	2426
G940	9	00150		0	0	1415	1415
G940	9	00151		0	0	2402	2402
G940	9	00152		0	0	3348	3348
G940	9	00153		0	0	4616	4617
G940	9	00154		0	0	1298	1433
G940	9	00156		0	0	736	1568
G940	9	00157		0	0	2922	2922
G940	9	00158		0	0	3478	3478
G940	9	00159		0	0	849	849
G940	9	00160		0	0	692	692
G940	9	00161		0	0	374	1423
G940	9	00182		0	0	1468	3286
G940	9	00183		0	0	743	3525
G940	9	00265		0	0	92	92
G940	9	00266		0	0	1883	1883
G940	9	00268		0	0	105	105
G940	9	00269		0	0	6407	6407
G940	9	00270		0	0	7498	7498


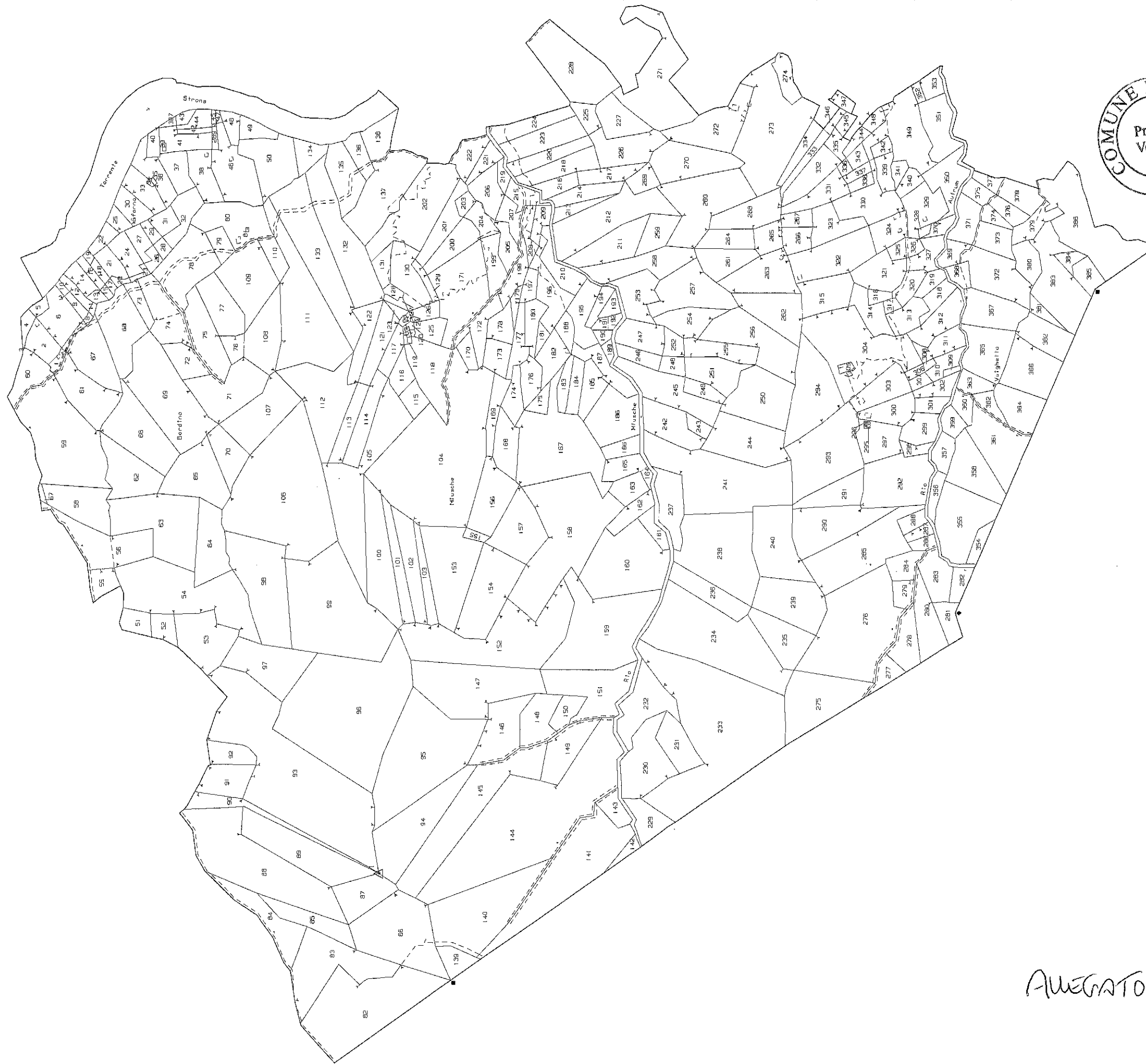


Codice Nazionale	Foglio	Particella	Sub	Allegato	Sviluppo	Superficie in mq	
						Percorsa	Totale
G940	9	00271		0	0	2378	2378
G940	9	00272		0	0	7265	7265
G940	9	00273		0	0	1063	1063
G940	9	00274		0	0	4930	4930
G940	9	00275		0	0	1866	1866
G940	9	00276		0	0	7216	7216
G940	9	00277		0	0	3792	3792
G940	9	00278		0	0	11515	11515
G940	9	00279		0	0	5856	5856
G940	9	00280		0	0	970	970
G940	9	00281		0	0	3626	3626
G940	9	00282		0	0	4401	4401
G940	9	00286		0	0	3180	12309
G940	9	00287		0	0	4031	4031
G940	9	00288		0	0	2834	2834
G940	9	00289		0	0	2199	2310
G940	9	00296		0	0	644	644
G940	9	00297		0	0	996	996
G940	9	00298		0	0	830	830
G940	9	00299		0	0	990	990
G940	9	00300		0	0	658	658
G940	9	00301		0	0	481	481
G940	9	00302		0	0	675	675
G940	9	00303		0	0	639	639
G940	9	00304		0	0	3183	3183
G940	9	W0267		0	0	2112	2112
G940	13	00082		0	0	7427	7427
G940	13	00083		0	0	4302	4302
G940	13	00084		0	0	2294	2294
G940	13	00085		0	0	1590	1590
G940	13	00086		0	0	5300	5300
G940	13	00087		0	0	1884	1884
G940	13	00088		0	0	7830	7830
G940	13	00089		0	0	4016	4016
G940	13	00090		0	0	1287	1287
G940	13	00091		0	0	1574	1574



Codice Nazionale	Foglio	Particella	Sub	Allegato	Sviluppo	Superficie in mq	
						Percorsa	Totale
G940	13	00092		0	0	1009	1009
G940	13	00093		0	0	14311	14431
G940	13	00094		0	0	4393	4393
G940	13	00095		0	0	8369	8369
G940	13	00096		0	0	13154	13154
G940	13	00097		0	0	2340	3274
G940	13	00098		0	0	27	5082
G940	13	00099		0	0	3324	8932
G940	13	00100		0	0	436	3425
G940	13	00101		0	0	356	1355
G940	13	00102		0	0	449	1836
G940	13	00103		0	0	399	888
G940	13	00139		0	0	808	808
G940	13	00140		0	0	5734	5734
G940	13	00141		0	0	6348	6348
G940	13	00142		0	0	325	325
G940	13	00143		0	0	747	747
G940	13	00144		0	0	14119	14119
G940	13	00145		0	0	5800	5800
G940	13	00146		0	0	2503	2503
G940	13	00147		0	0	5549	5549
G940	13	00148		0	0	1673	1673
G940	13	00149		0	0	1987	1987
G940	13	00150		0	0	790	790
G940	13	00151		0	0	3395	3395
G940	13	00152		0	0	7667	7667
G940	13	00153		0	0	1650	4260
G940	13	00154		0	0	3445	3754
G940	13	00157		0	0	474	2694
G940	13	00158		0	0	3227	8331
G940	13	00159		0	0	5590	6649
G940	13	00160		0	0	529	5119
G940	13	00229		0	0	1217	1217
G940	13	00230		0	0	3012	3012
G940	13	00231		0	0	1591	1591
G940	13	00232		0	0	2523	2523





ALEGATO B

E=400

N=30200



AUGATO A

N=29700

E=-300

15-Lug-2020 9:8:1
Prot. n. T23818/2020

Scala originale: 1:2000
Dimensione cornice: 1552.000 x 1104.000 metri

Comune: POSTUA
Foglio: 9